ГЕНЕРАЛЬНЫЙ ПЛАН МУНИЦИПАЛЬНОГО ОБРАЗОВАНИЯ "ШЕЛЯУХОВСКИЙ СЕЛЬСОВЕТ" БАЛАХНИНСКОГО МУНИЦИПАЛЬНОГО РАЙОНА НИЖЕГОРОДСКОЙ ОБЛАСТИ

МАТЕРИАЛЫ ПО ОБОСНОВАНИЮ ПРОЕКТА

Карта территорий, подверженных риску возникновения чрезвычайных ситуаций природного и техногенного характера.
Карта границ лесничеств

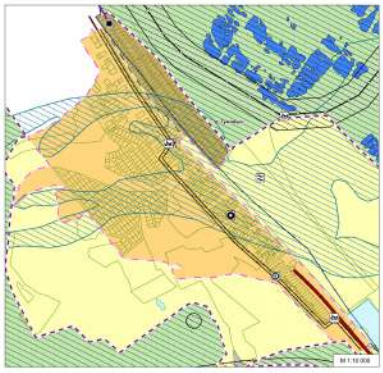

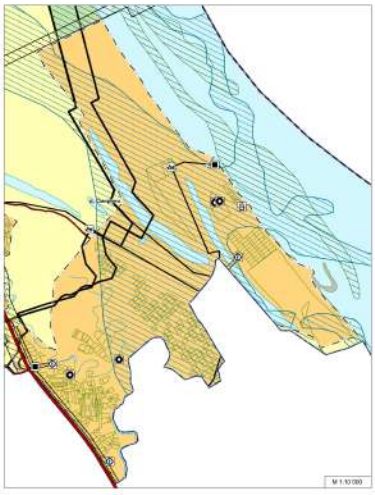

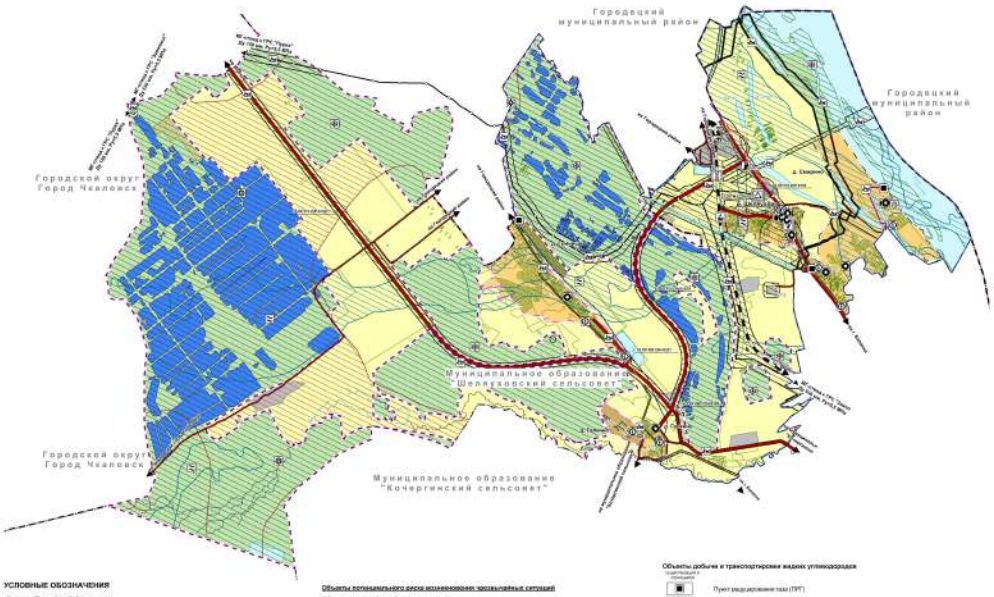

УСЛОВНЫЕ ОБОЗНАЧЕНИЯ

Границы субъектов Российской Федерации, муниципальных образований, населенных пунктов

Границы единиц административно-территориального деления Российской Федерации

Граница муниципального района

Граница городского округа

Граница сельского поселения

Граница населенного пункта

Населенные пункты

д. Шеляухово — Административный центр поселения

д. Смирново — Населенный пункт

Земли по категориям

Земли населенных пунктов

Земли сельскохозяйственного назначения

Земли лесного фонда

Земли промышленности, энергетики, транспорта, связи, радиовещания, телевидения, информатики, земли для обеспечения космической деятельности, земли обороны, безопасности и земли иного специального назначения

Подверженные водные объекты

Водотоки (реки, ручьи, каналы)

Водоемы (озера, пруд, обводненный карьер, водохранилище)

Водные объекты, расположенные на землях лесного фонда

Значения объекта

Территории, подверженные риску возникновения чрезвычайных ситуаций техногенного характера

Территории, подверженные риску возникновения чрезвычайных ситуаций техногенного характера

Территории, подверженные риску возникновения чрезвычайных ситуаций природного характера

Территории, подверженные риску возникновения чрезвычайных ситуаций природного характера

Территории, подверженные сезонным подтоплениям процессом

Территории, подверженные сезонным экологическим процессом

Объекты потенциального риска возникновения чрезвычайных ситуаций

Объекты транспортной инфраструктуры

Автомобильные дороги

Автомобильные дороги межмуниципального значения (в границах населенного пункта)

Автомобильные дороги местного значения

22 ОП РЗ ЗДР-0152

Идентификационный номер автомобильной дороги регионального или межмуниципального значения в соответствии с Постановлением Правительства Нижегородской области № 267 от 27.05.06 г. "Об утверждении перечня автомобильных дорог общего пользования регионального или межмуниципального значения, находящихся в государственной собственности Нижегородской области"

Железнодорожные пути

Железнодорожный путь общего пользования

Объекты обслуживания и хранения автомобильного транспорта

Станция автозаправочная

Искусственные дорожные сооружения

Мостовое сооружение

Объекты железнодорожного транспорта

Железнодорожная станция

Предприятия промышленности, сельского и лесного хозяйства, объекты утилизации и переработки отходов производства и потребления*

Предприятия и объекты сельского и лесного хозяйства, рыболовства и рыбоводства

Предприятия микробиологической, пищевой, пищевкусовой промышленности

Предприятия строительной промышленности, по выпуску межотраслевой минеральной продукции

Объекты трубопроводного транспорта и инженерной инфраструктуры**

Электрические подстанции

Трансформаторная подстанция (ТП)

Линии электропередачи (ЛЭП)

Линии электропередачи 220 кВ

Линии электропередачи 110 кВ

Линии электропередачи 35 кВ

Линии электропередачи 6 кВ

Сети электросвязи

Линейно-кабельное сооружение связи

Объекты добычи и транспортировки видных углеводородов

Пункт редуцирования газа (ПРГ)

Газораспределительная станция (ГРС)

Распределительные трубопроводы для транспортировки газа

Газопровод распределительный высокого давления

Магистральные трубопроводы для транспортировки видных и газообразных углеводородов

Магистральный газопровод

Объекты, необходимые для ликвидации и минимизации последствий чрезвычайных ситуаций

Объекты социальной инфраструктуры, отдыха и туризма, санаторно-оздоровительных назначений**

Объекты здравоохранения

Медицинская организация особого типа

Объекты трубопроводного транспорта и инженерной инфраструктуры**

Объекты водоснабжения

Пожарный водоем

Иные объекты федерального значения, регионального значения, местного значения**

Объекты единой государственной системы предупреждения и ликвидации чрезвычайных ситуаций

Объекты обеспечения пожарной безопасности

Объекты трубопроводного транспорта и инженерной инфраструктуры**

Объекты связи

Автоматическая телефонная станция

Зоны с особыми условиями использования территорий

Зоны затопления и подтопления

Зона подтопления паводком 1% обеспеченности р. Волга

Иные условные обозначения

Граница Правдинского участкового лесничества Балахнинского межрайонного лесничества

Граница лесничьего участка в соответствии со сведениями, содержащимися в государственном кадастре недвижимости

Примечание:
* Перечень объектов промышленного и агропромышленного производства приведены в "Том 6, Раздел 2, Глава 7".
** Перечень объектов инженерной инфраструктуры приведены в "Том 6, Раздел 2, Глава 9".
*** Перечень объектов социальной культурно-бытового обслуживания населения приведены в "Том 6, Раздел 2, Глава 8".
**** Перечень объектов обеспечения пожарной безопасности приведен в "Том 6, Раздел 2, Глава 9".

М 1:25 000

Заказы и сервер